



Туристическая компания  
«Золотое руно»  
совместно с *Batumi Online*  
представляет



## Путешествие в Аджарию

Аджария, расположенная на побережье Черного моря и окруженная полукольцом горных хребтов, образующих уникальный географический рельеф, является одним из наиболее красивых уголков Грузии, где гармонично сочетаются горные и морские пейзажи.



Высоко на крутых и отвесных скалах, на склонах и вершинах громадных гор, в долинах шумных горных рек и в отдаленных селениях, на которые цивилизация пока ещё не наложила свой прагматичный отпечаток, сохранилась девственная природа, среди которой живут дружелюбные и гостеприимные люди, бережно сохраняющие традиции и самобытную культуру своих далеких предков.

Мы приглашаем Вас в увлекательное путешествие по самым живописным уголкам Аджарии!

Продолжительность тура – 12 дней.  
Размещение в гест-хаусе в Капрешуми.



## Пляжный отдых каждый день!

В течение всего пляжного сезона с мая по октябрь ежедневно –  
двухчасовой и более  
*пляжный отдых*



В распоряжении наших гостей лучшие пляжи:

- ✓ Зеленый мыс
- ✓ Квариати
- ✓ любые батумские пляжи на ваш выбор

## Программа тура

## 1 день – Встреча, размещение

Размещение в гест-хаусе в Капрешуми, обед, отдых и свободное время.

Капрешуми – местечко в районе села Чайсубани в 10 мин езды от Батуми, где в



конце 19 века появились первые в Аджарии плантации чайного листа. Здесь повсюду цветут и плодоносят апельсиновые и лимонные деревья, круглый год в разное время созревают и радуют сочными, ароматными и сладкими плодами фейхоа и киви, мандарины и хурма.

В гест-хаусе есть все необходимое для комфортного отдыха. В распоряжении гостей 2 и 3-местные комнаты, 4 санузла, кухня, гостиная, столовая, бар,

терраса с летними столиками. Чистый горный воздух пропитан ароматами субтропической зелени, окружающей гест-хаус, а с террасы открывается великолепный вид на город.

Вечером – ужин в музыкальном сопровождении.

\*Планы на этот день будут корректироваться с учетом времени прибытия.

## 2 день – Экскурс по Батуми и Крепость Гонио



Есть на Земле города, побывав в которых, навсегда оставляешь там частичку своего сердца, где чувствуешь себя легко и умиротворенно. Один из таких городов – Батуми, край щедрого солнца и ласкового моря, город улыбок, наполненный ароматом кофе и дымком от шашлыков, благоуханием роз и запахом мандарин, влекущий взор буйствующими красками субтропиков в любое время года.

История Батуми уходит корнями вглубь веков. Сказания Аполлония Родосского, Плиния, Ксенофонта повествуют о поселениях, существовавших на месте современного Батуми. В античные времена здесь были «ворота в море». Со временем Батуми стал колыбелью культуры, слившей воедино древнейшие колхидское и античное направления.

В этом экзотическом городе прекрасно уживаются магнолии и сосны, цитрусы и самшит, олеандры и эвкалипты, голубые ели и платаны. Здесь невозможно заблудиться – улицы, проложены по римской планировке, а их нумерация начинается с моря.



На Приморском Бульваре гостей ждут музыкальные фонтаны, аквапарк, уютные кафе, аттракционы, бамбуковая роща, зооуголок с павлинами и попугаями. С набережной открывается изумительный вид на гавань и Зеленый мыс, где осенью и весной можно увидеть стаи дельфинов, резвящихся неподалеку от берега. Недаром именно дельфин с пальмовой ветвью стал символом этого города, не похожего ни на один другой.

А как прекрасен ночной Батуми: миллионы огней, светящиеся скульптуры, пальмы и кипарисы, стилизованные под ночные фонари, вызывают восторг в душе даже самого искушенного.

Мы предлагаем вам совершить вместе с нами увлекательную автобусную прогулку.



Для начала отправимся в крепость Гонио-Апсарос, история которой тесно связана с историей Батуми и с судьбой всей Грузии. Именно здесь зарождалась культура Колхиды. Согласно византийским источникам, крепость Гонио-Апсарос была основана в VIII-VII вв. до н.э. В I-III вв. н.э. Апсарос был цитаделью Римской империи, культурно-экономическим и политическим центром Восточного Рима, где располагалось 5 когорт численностью 1500 чел. каждая. В этот период в стенах крепости функционировал театр и ипподром.

На протяжении многих веков не ослабевал интерес к этой стратегически важной крепости со стороны Римской империи и Византии. Территория крепости окружена стенами, общая длина которых составляет 900 м, а по периметру располагаются 18 башен, высотой 7 м. Пятиметровые стены уникальны своей архитектурной кладкой, имеющей несколько археологических слоев.


Во время раскопок были обнаружены уникальные предметы, в т.ч. клад II-III вв. По преданию на территории крепости захоронен апостол Матвей. Название крепости Апсарос связано с Мифом о Золотом руне: именно здесь царь Айэт похоронил тело своего сына Апсирта, пустившегося в погоню за украденным аргонавтами Золотым руном – символом благополучия и процветания Колхиды.

После поездки в Гонийскую крепость мы отправимся в Батуми, и слегка соприкоснемся с историей и культурой Аджарии, посетив Краеведческий музей и Музей искусств, где собраны экспонаты, дошедшие до нас из глубины веков, каждый из которых хранит в себе свою особую неповторимую историю.



Во время автобусной прогулки по городу мы познакомимся с уникальной архитектурой Батуми и со всеми самыми интересными уголками города, любимыми горожанами и гостями. Ближе к вечеру искупаемся в море, поужинаем в ресторане на берегу, а затем прогуляемся по ночному Приморскому бульвару к Поющим фонтанам.

### 3 день – Грузинское застолье в Капрешуми



В 2 км от Батуми есть замечательное место Капрешуми, где во дворе гостевого дома в окружении субтропической зелени можно не только комфортно расположиться и отдохнуть на природе, но и приобщиться к местным обычаям и традициям, узнать, как готовят здешние блюда и напитки по традиционным рецептам, и конечно же попробовать всё, что приготовлено. Здесь, в тени

раскидистых деревьев можно не только побывать на настоящем грузинском застолье, но и стать настоящим грузинским тамадой!

Во дворе гест-хауса есть всё для приятного и интересного времяпровождения: пекарня грузинского хлеба, мангал, устройство для приготовления чачи, винный погреб, рыбный бассейн, камин под открытым небом, Аджарский домик, а неподалеку протекает чистый родник с прохладной и очень вкусной водой.



Здесь вы можете увидеть и поучаствовать в приготовлении лаваша, своими руками пожарить настоящий грузинский шашлык, познакомиться с процессом изготовления чачи, выловить речную рыбу из рыбного бассейна и тут же зажарить её на углях. На кухне вы увидите, как готовятся хачапури и сациви, хинкали, пеламуши и чурчхела. Вы можете и сами принять участие в их



приготовлении, и даже получить рецепты любых понравившихся блюд.

После того, как всё будет приготовлено и накрыт стол, мы устроим настоящее грузинское застолье, где попробуем всё, что сотворили и хозяева и гости.

Грузинское застолье, как известно, немислимо без тамады, и здесь не будет исключения. Вы услышите традиционные грузинские тосты, сможете поучаствовать

в конкурсе тостов, победитель которого будет награжден символическим призом и дипломом Грузинского Тамады.

В уютном уголке дворика, прямо у родника, где расположен камин, вам заварят настоящий грузинский чай местного сбора или кофе по-турецки на раскаленном песке, и вы, разместившись в уютных гамаках, можете пить ароматные напитки и наслаждаться чудесным видом окрестных гор.



Во дворе Аджарского домика можно приобрести вино, чачу, мёд, орехи и местные изделия ручной работы.

## 4 день – Горная Аджария

Махунцети, Кеда




В долинах рек Чорохи и Аджарисцхали в Кедском районе Аджарии по горным склонам разбросаны маленькие селения Гегелидзеби, Дандало, Махунцети, где до сих пор сохранились арочные мосты времен царицы Тамары и памятник грузинского зодчества церковь Зваре, в интерьерах которой сохранились фрагменты первичной росписи.

Вы посетите Махунцетский водопад и сможете полюбоваться арочными мостами, заглянуть в церковь Зваре и крепость на вершине горы. С высот этих гор открывается чарующий горный пейзаж.

В окрестностях Махунцети есть крутой утёс, где гнездятся дикие пчёлы. Их мёд очень ценится с незапамятных времен, и местные смельчаки с риском для жизни забиралась на скалу, чтобы добыть целебный эликсир. Сейчас уже редко кто проделывает такое опасное восхождение, и мёд янтарными струйками течёт со скалы, блестя и переливаясь на солнце.

В этом солнечном крае с чистейшим воздухом и богатой растительностью на виноградниках местные жители выращивают первоклассные сорта винограда и



изготавливают из них вина изумительного вкуса и аромата. В традиционных сельских домах, с двором и винным погребом есть всё для приготовления и хранения вина.

Мы приглашаем вас посмотреть, как растёт виноград, как готовят вино, и, конечно же, попробовать вина разных сортов, в том числе знаменитый Кедский Цоликаури. Вы можете также приобрести

понравившееся вино в винном погребе.


Во время этого путешествия вас ждёт пикник у водопада, где к местному вину будут поданы грузинские блюда, которые для вас приготовят по особым традиционным для этой местности рецептам.

Здесь также можно порыбачить, а потом зажарить над углями выловленную рыбу.



## 5 день – Ботанический сад

Ботанический сад расположен в одном из живописнейших уголков Аджарии –



Зеленом Мысу. Скалистые склоны круглый год утопают в зелени, чему способствует оптимальное соотношение влажности и атмосферных температур.

Коллекция древесных пород, произрастающих на площади в 111 гектаров, состоит из 2037 видов. Всего 104 из них имеют кавказское происхождение, остальные являются представителями флоры всего мира. Что касается субтропических кустарников и растений, то их насчитывается около шести тысяч видов, и все они удивительным образом соседствуют друг с другом.

Архитектурной основой Ботанического Сада послужили легендарные сады Семирамиды. Аналогично этому чуду света, пространство природного заповедника разбито на ярусы, спускающиеся с вершины холма к береговой линии. Подножие мыса усыпано



средиземноморскими растениями, а верхняя его часть разбита на аллеи, причудливо петляющие среди насаждений Гималайской зоны.



Бамбуковая роща и кактусовые плантации, японский сад с цветущей сакурой и изумительной красоты голубые эвкалипты, огромные ели вдоль аллеи, ведущей к могиле основателя сада Краснова, и переплетающиеся корни вековых лиан – это лишь малая толика той сказки, которая ждет посетителей Ботанического Сада. В каждом деревце, в каждой тропинке заповедника, в оригинальных формах декоративных кустарников, в заботливо ухоженных прудах с золотыми рыбками и цветущими кувшинками чувствуется огромная любовь и забота, которую отдают этому восхитительному уголку работники, ухаживающие за территорией.

Флористику Ботанического сада представляют девять разделов: растения влажных субтропиков, Австралии, Восточной Азии, Гималаев, Новой Зеландии, Мексики, Северной Америки, Средиземноморья и Южной Америки.

Осмотр и прогулка по Ботаническому саду занимает весь день. Здесь есть специально отведенные места для пикника и всё необходимое, чтобы мы могли с удовольствием провести время в этом прекрасном месте.



Вечером можно искупаться в море, отдохнуть на берегу Зеленого Мыса и встретить закат изумительной красоты, наблюдая, как на розовато-сиреневом горизонте раскаленное солнце окунается после полуденной жары в искрящуюся прохладу моря.

## 6 день – Парк Мтирала



На горе Мтирала в районе Кобулет и Чакви расположен национальный парк Мтирала. Гора, высотой 1761 м над уровнем моря, почти круглый год окутана туманом, её микроклимат самый влажный в Грузии.


Окрестности Мтиралы необычайно богаты растительностью самых разных видов, целебными минеральными источниками и пресными водами.

Экскурсия в национальном парке Мтирала начинается с выезда в ущелье реки Чаквисцкали. Путь на гору Мтирала необычайно живописен: множество уникальных растений, самшитовая роща и Колхидский лес.



В Визитном Центре, существующем специально для гостей, вас познакомят как с местными обычаями и традициями, так и со всем разнообразием местной флоры и фауны. Здесь есть информационные залы, выставка с любопытными экспонатами и комнаты для гостей.

По пути мы заглянем в старое селение, где увидим каштановые дома, которым более 200 лет, встретимся с настоящими кавказскими долгожителями, познакомимся с их образом жизни, и, может быть, они откроют нам свои секреты долголетия.



После этого мы поднимемся пешком к водопаду в сопровождении гида. У водопада и реки, окруженной горами, откуда открывается великолепный вид, устроим пикник с традиционными местными блюдами. Рядом на поляне можно совершить верховую прогулку на лошадях.

Здесь же организована выставка-продажа продуктов местного производства и изделий ручной работы, выполненных в традиционном стиле.

## 7 день – Заповедник Испани


Кобулети

Заповедник Испани расположен в северной части Кобулети вдоль побережья Черного моря. На территории заповедника в километре от побережья находится болотистая



низменность площадью 512,8 гектаров с одноименным названием – болота Испани. Это уникальное единственное в мире сфагновое болото, имеющее международное значение.

Дождевая вода – единственный источник питания болота, проходя через толстый слой мха, образующий купол высотой около 4-5 метров над



уровнем земли и состоящий на 95 % из воды, проникает во все слои торфа. Болото совершенно ровное без кочек и ям, характерных для других болот, поскольку

происходит почти полная ее фильтрация через мох в торфяной слой, и на поверхности болота воды практически не остается, лишь небольшая влажность, да и та, благодаря частым дождям.


Сфагновый торф все время под водой и не разлагается, поскольку не соприкасается с кислородом воздуха. Болота Испани не выделяют метана и опасного парникового газа, подобно другим болотам, сфагнум в процессе фотосинтеза поглощает углекислый газ из воздуха, превращая его в растительную биомассу, которая в свою очередь преобразуется в торф. Благодаря этим процессам, болота Испани защищают нас от неблагоприятных последствий глобального потепления.

Травяно-сфагновые и кустарниково-травяные болота этого небольшого, но весьма любопытного участка Кобулетского побережья, отличаются уникальным флористическим составом и населены множеством редких реликтовых растений исчезающих видов.

Кроме того, здесь был обнаружен новый для кавказской флоры вид растений.

На болотах Испани при прокладке дренажного канала в 1964 году под торфяным слоем глубиной 2 м рабочие обнаружили следы древних поселений времен энеолита. Во время раскопок были найдены жернова, бронзовые орудия и отливочные формы для них, изделия из керамики и статуэтки из глины. Часть этих экспонатов хранится в батумском Краеведческом музее.

Болота образовались в этих местах в III в. до н.э. в результате изменения климата и наступления моря на сушу, и люди были вынуждены переселиться.




На территории болота Испани существует информационный центр для туристов. Специальные табло информируют посетителей о местных разновидностях флоры и фауны.

Можно прогуляться, любуясь причудливой растительностью этих мест, наблюдая за черепахами и перелетными птицами редких видов. А надев специальные деревянные лыжи, вы можете пройтись

прямо по поверхности торфяного болота.

Прогулка по заповеднику может занять полдня или целый день, если вам здесь понравится. Обед – в одном из Кобулетских ресторанов.

## 8 день – Кинтришский заповедник



Кинтришский заповедник – уникальный музей под открытым небом, основанный в 1959 году на склонах Месхетского хребта в ущелье Кинтриши.

Территория в 7,2 га, 6,5 из которых занимают леса, насчитывает до 1200 видов растений и животных, среди которых встречаются редкие кавказские виды. В этом уникальном музее флоры и фауны Колхиды сохранились реликтовые каштановые и буковые леса третичного периода кайнозойской эры. На горных склонах Кинтриши, восходящих от 450 до 2 тыс. м над уровнем моря, где вековые дубы, буки и каштаны, увитые лианами, соседствуют с соснами, елями и тысячелетними Самшитами, шумят горные реки и бегут ручьи, струясь водопадами с отвесных скал, а выше, на субальпийском уровне встречаются озера изумительной красоты.

Это многообразие дикой природы тысячелетиями хранит ценное архитектурное наследие жителей Аджарии. Древнейшие города-крепости, монастыри и церкви на возвышенностях, высеченные в скалах хранят библейские сказания, мифические и летописные страницы истории человечества.





Во всем великолепии девственной природы Кинтришского ущелья среди останков древней цивилизации в селах, разбросанных по склонам и у подножия гор, живут люди, веками хранящие свой уклад и традиции.

После прогулки по всем самым увлекательным природным и историческим уголкам Кинтришского заповедника, мы организуем для вас пикник на природе.

## 9 день – Мачахела

Мачахельское ущелье расположено на юге Грузии. Когда-то оно было одним из основных центров культурной и экономической жизни Грузии. Граничащая с




Турцией Мачахела издревле являлась «щитом» Грузии, что не могло не отразиться на её культуре и жизненном укладе.

Дорогу в Мачахелу можно назвать дорогой под небеса. Сначала едешь вдоль реки по большой горной дороге вдоль реки Чорохи, через которую перекинута древние арочные и подвесные мосты, построенные во времена царицы Тамары. Дальше дорога становится узкой, очень крутой, опоясывающей горные склоны.

Природа этого края удивительная, девственная природа почти под самыми облаками. Верхний Чхутунети - высокогорное селение находится на высоте 800 м над уровнем моря.

В местном музее есть интересные экспонаты, комната-макет древнего жилища местных жителей, старинное оружие - это особая вещь, гордость жителей Мачахелы - ружьё "топи Мачахела" изготавливали местные жители, и во время войны с Османской империей было организовано оружейное производство. Среди экспонатов также старинные предметы домашней утвари, гончарные изделия, серебряные украшения – приданое местных невест, резные изделия из древесины местных пород.



Селение Чхутунети находится на границе с Турцией, на соседнем склоне горы видна турецкая деревенька, а в самом селе много следов бывшего турецкого господства. В Чхутунетском музее, находящемся в бывшей турецкой мечети, сохранились детали мечети - под потолком маленький узорный купол и украшенные резьбой стены и лестница. Работы по резьбе и росписи выполняли грузинские местные мастера, и они тайно, в знак протеста против османского господства и, стремясь сохранить свою культуру, вплели в орнамент элементы грузинской росписи - виноградные кисточки с усиками. Что удивительно, никто этого не заметил, и эти узоры сохранились до наших дней.



В Верхнем Чхутунети есть маленькая пещерка, обнаруженная много лет назад местными жителями.

Существуют разные версии её происхождения и назначения: кто-то считает, что там было древний винное хранилище - марани, а кто-то утверждает, что там прятались местные христиане во время нападений осман. Пещера расположена во "владениях" местного жителя по имени Али, которого за это прозвали - Али Бабой, а пещеру – пещерой Али Бабы.

Природа Мачахелы прекрасна: деревья и цветы, шмели и бабочки самых разных видов и окрасок, мхи и папоротники, в лесах водятся дикие животные. Такое впечатление, что здесь никогда не ступала нога человека. Шумная горная речка, водопады, горные склоны, покрытые густыми лесами, облака цепляются за горные макушки, очаровательные закаты и восходы.



Многие дома в Мачахеле традиционно выстроены из каштана. Эта прочная древесина не пропускает влагу и не поддаётся разрушению временем. В таких домах летом прохладно, а зимой тепло, а, заходя в дом, невозможно не заметить пряно-медовый аромат, который источают каштановые стены.

Жители Мачахелы приветливые и гостеприимные, очень внимательные и к гостям и друг к другу, с ними интересно и приятно общаться. К тому же они очень талантливы.

Мы побываем везде и посмотрим все, что описано выше, а потом как положено в Грузии, хозяева будут угощать своих гостей – вас ждёт традиционный стол и местный фольклорный коллектив, который с удовольствием исполнит для вас песни и танцы Мачахелы.

## 10 и 11 день – Крепость Хихани



Хиханская крепость расположена в 80 км от Батуми в селе Хихадзири на вершине высокой горы. Год основания крепости точно не установлен, предполагают лишь, что построена она была в 11-13 вв. вокруг церкви св. Гиоргия, возведенной ранее. В те далекие времена Хихани был городом-крепостью и служил резиденцией эриставов Абусерисдзе.

Неприступные с трех сторон стены высотой в 7-8 м с двумя большими башнями – такой предстает перед нами крепость Хихани, которая на протяжении 700 лет являлась для Грузии сооружением важнейшего экономического и стратегического значения, служа щитом от османских завоевателей. До сегодняшнего



времени крепость сохранилась лишь частично, но даже в таком виде она интересна, привлекательна и легко покоряет сердца своих гостей.



Восхождение на когда-то совершенно неприступную и величественную крепость затруднительно и сегодня. Однако, даже не поднимаясь на крепость, из селения Хихадзири у подножия горы, на крепость открывается такой чудесный вид, что

взгляд на нее моментально уносит нас в те далекие, сказочные и жестокие времена средневековья, когда под ее стенами гремело оружие, и проливалась кровь.

На протяжении всего маршрута вас ждут чудесные открытия – арочные каменные мосты, которые можно увидеть в самом начале пути вдоль по течению реки, средневековые храмы, церковь Схалта, возводившиеся в XI – XIII вв.

Церковь Схалта, расположенная в Хулойском районе, является уникальным архитектурным памятником грузинского зодчества XIII века. В интерьере этой изумительно красивой церкви до сегодняшнего дня сохранились фрагменты первичной росписи.

Возле церкви расположен музей национального героя Аджарии, Селима Химшиашвили, который в 19 веке, сражаясь с османскими завоевателями, освободил крепость Хихани и укрепился в ней.



Дорога в высокогорную Аджарию довольно длинная, поэтому маршрут рассчитан на два дня.

В первый день мы, любуясь по пути завораживающими горными пейзажами, арочными мостами, церквями и монастырями, посетив церковь Схалта и музей Химшиашвили, доберемся до села Хихадзири у подножия горы, где расположена крепость Хихани, и там устроим пикник на природе.

На ночлег разместимся в домах местных жителей в гостевых комнатах, обустроенных специально для приема туристов.

Второй день - восхождение на гору и осмотр крепости Хихани – для всех желающих.




У подножия в Хихадзири для гостей устраивается застолье с местными блюдами, приготовленными по особым рецептам, характерным только для этой местности. Суровые условия высокогорья наложили особый отпечаток на традиции приготовления и употребления пищи в этом районе, поэтому блюда в таком виде, в каком их готовят здесь, вы не попробуете больше нигде. Синори, борано (сыр с маслом), каймахи (сливки из молока животных, пасущихся на горных склонах) – вот неполный перечень местных кулинарных изысков, которые предложат вам здесь.

Эта местность славится не только средневековыми строениями и особыми кулинарными рецептами - здесь сформировался яркая и самобытная фольклорная культура.

И нашим гостям, окруженным местными танцорами в красочных костюмах, вкушающим традиционные блюда жителей высокогорья под звуки местных ритмов, предстоит окунуться в эту жизнь, что называется, с головой.

## 12 день – Прогулка по Батуми

Свободное время. Вечером - прощальный ужин в Капрешуми.



Стоимость тура на 1 чел. в группе

- ✓ 1-3 чел. – \$1060
- ✓ 4-5 чел. – \$960
- ✓ 6-12 чел. – \$860

В стоимость тура входит:

- ✓ встреча, проводы, все трансферы
- ✓ размещение в гест-хаусе
- ✓ 3-разовое питание (завтрак, обед, ужин)
- ✓ обслуживание гида
- ✓ дегустация вин
- ✓ бутылка родниковой воды (ежедневно)
- ✓ входные билеты
- ✓ страховка

В стоимость тура не входит:

- ✓ авиабилеты
- ✓ виза

Контакты:

Туристическая компания «Золотое руно»

Web: [www.goldenfleece.com.ge](http://www.goldenfleece.com.ge)

Email: [info@goldenfleece.com.ge](mailto:info@goldenfleece.com.ge)

Tel: +995-77-25-25-17;

+995 74 25 25 17

Городской сайт Batumi Online

Путеводитель по Аджарии

Web: [www.batumionline.net](http://www.batumionline.net)

Email: [batumionline@gmail.com](mailto:batumionline@gmail.com)

Tel: +995 93 71 02 76